

# Öffentliche Bekanntgabe

## **Ortsübliche Bekanntmachung über die öffentliche Bekanntgabe der Bestimmung und Abmarkung von Flurstücksgrenzen in der Ortsgemeinde Wasserliesch**

In der Gemarkung Wasserliesch **Flur 2** Nr. 204/1, 207/1, 208, 209/1, 226, 229/1, 230, 233/3, 233/6, 327/3, 327/5, 327/6, 327/7, 327/8, 327/9, **Flur 4** Nr. 2/2, 2/3, 9, 49/5, 49/7, 61/3, 73/1, 73/2, 74, 75, 76, 77, 78, 79, 80, 81, 82, 83/1, 83/2, 84/1, 86/1, 86/2, 87, 90, 91, 92/1, 92/2, 93, 94, 97, 98/1, 100, 101/1, 101/2, 102, 220/1, 222, 224/2, 224/6, 224/7, 224/8, 224/9, 224/11, 224/12, 224/13, 224/15, 224/16, 224/17, 224/18, 224/19, **Flur 5** Nr. 21, 22, 25/2, 29, 31, 32, 49, 50, 52/2, 53, 54, 56/1, 57/2, 58, 59, 60, 61/1, 61/2, 80, 81, 82/1, 84, 85, 86/1, 89, 90/1, 90/2, 100, 114/6, 114/7, 115, 117/4, 117/6, 118/1, 118/2, **Flur 7** Nr. 146/14, 146/15, 146/16, 146/18, 146/21, 146/22, 146/23, 146/26, 150/6, 150/22, 150/23, 150/24, 150/25, 150/26, 151/2, 161/4, 161/5, 161/6, 161/11 wurden die Flurstücksgrenzen aus Anlass einer Liegenschaftsvermessung (Straßenschlussvermessung „Römerstraße“ mit Einmündung der „Löschmerstraße“ in Teilbereichen), auf Antrag bestimmt und abgemarkt. Über diese Maßnahmen wurde am 06.05.2026 eine Niederschrift (Grenzniederschrift) angefertigt.

Gemäß § 17 Abs. 3 Satz 1 des Landesgesetzes über das amtliche Vermessungswesen (LGVerm) vom 20. Dezember 2000 (GVBl. S. 572, BS 219-1), in der jeweils geltenden Fassung, werden den Eigentümerinnen und Eigentümern der Flurstücke die in der Grenzniederschrift näher bezeichneten Maßnahmen öffentlich bekannt gegeben.

Der verfügende Teil der Grenzniederschrift hat folgenden Wortlaut:

**Die neuen Flurstücksgrenzen werden entsprechend dem Ergebnis der Grenzermittlung, wie in den Skizzen dargestellt, festgestellt.**

**Die bestehenden, bereits festgestellten Flurstücksgrenzen und einzelne Grenzpunkte von bereits festgestellten Flurstücksgrenzen werden entsprechend dem Ergebnis der Grenzermittlung, wie in den Skizzen dargestellt, wiederhergestellt.**

**Die Grenzpunkte werden auf der Grundlage der Entscheidung nach Nummer 1 Buchstabe c, wie in den Skizzen dargestellt, abgemarkt.**

**Die drei bei „X“ vorgefunden und schief einbetonierten Grenzsteine können nicht entfernt werden. Hier wurden zwei Meißelzeichen und ein Bolzen an der im Liegenschaftskataster nachgewiesenen Stellen neu angebracht.**

**Besonderheiten zur Abmarkung sind in den Skizzen beschrieben.**

Die Grenzniederschrift ist in der Zeit vom **26.05.2026** bis **26.06.2026** bei der Öffentlichen Vermessungsstelle **Vermessungsbüro Dr.-Ing. Helmut J. Treinen, Öffentlich bestellter Vermessungsingenieur, Jesuitenstraße 8, 54290 Trier** ausgelegt und kann während der Öffnungszeiten (**Montag bis Freitag von 07:30 bis 12:45 Uhr sowie von 13:30 bis 16:30 Uhr**) nach telefonischer Anmeldung (0651-994095-0) eingesehen werden.

Die Verwaltungsentscheidung gilt nach § 1 Abs. 1 des Landesverwaltungsverfahrensgesetzes (LVwVfG) vom 23. Dezember 1976 (GVBl. S. 308, BS 2010-3) in Verbindung mit § 41 Abs. 4 Satz 3 des Verwaltungsverfahrensgesetzes (VwVfG) vom 23. Januar 2003 (BGBl. I 2003, 102; FNA 201-6), in den jeweils geltenden Fassungen, nach Ablauf von zwei Wochen nach dieser ortsüblichen Bekanntmachung als bekannt gegeben.

Nach § 27a Abs. 1 VwVfG kann der Inhalt der öffentlichen Bekanntgabe und die Grenzniederschrift auch im Internet unter [www.vermessung-dr-treinen.de/oeffentliche-bekanntmachungen.php](http://www.vermessung-dr-treinen.de/oeffentliche-bekanntmachungen.php) eingesehen werden. Aus Datenschutzgründen ist mit Rücksicht auf die Verfahrensbeteiligten die Anlage 1 (Liste der Eigentümerinnen, Eigentümer und Erbbauberechtigten sowie sonstigen Personen und Stellen) der Grenzniederschrift im Internet nicht beigefügt.

### **Rechtsbehelfsbelehrung:**

**Gegen die in der Grenzniederschrift enthaltenen Entscheidungen kann innerhalb eines Monats nach der öffentlichen Bekanntgabe Widerspruch erhoben werden. Der Widerspruch kann**

- 1. in elektronischer Form nach § 3a Abs. 2 des Verwaltungsverfahrensgesetzes**
- 2. schriftformersetzend nach §3a Abs. 3 des Verwaltungsgesetzes und § 9a Abs. 5 des Onlinezugangsgesetzes**
- 3. schriftlich oder zur Niederschrift bei der Öffentlichen Vermessungsstelle  
Vermessungsbüro Dr.-Ing. Helmut J. Treinen, ÖbVI, Jesuitenstraße 8, 54290 Trier  
erhoben werden.**

Nähere Informationen zur formgebundenen elektronischen Kommunikation mit dem Öffentlich bestellten Vermessungsingenieur Dr.-Ing. Helmut J. Treinen Sie unter [www.vermessung-dr-treinen.de/elektronische\\_kommunikation\\_vermessungsbuero\\_treinen.pdf](http://www.vermessung-dr-treinen.de/elektronische_kommunikation_vermessungsbuero_treinen.pdf)

**gez. Dr.-Ing. Helmut J. Treinen, ÖbVI**  
Vermessungsbüro, Jesuitenstraße 8, 54290 Trier


Öffentliche Vermessungsstelle Dr.-Ing. Helmut J. Treinen ; Jesuitenstraße 8 ; 54290 Trier	Antragsnummer bL 00106064/2019	Datum 06.05.2026	Seite (von Seiten) 1 ( 4 )
--	-----------------------------------	---------------------	-------------------------------

Öffentliche Vermessungsstelle  <b>DR.-ING. Helmut J. TREINEN</b> Öffentlich bestellter Vermessungsingenieur Jesuitenstraße 8 - 54290 Trier Tel.: 0651-9940950 - Fax.: 0651-9940951 info@vermessung-dr-treinen.de	Vermessungs- und Katasteramt <b>Westeifel - Mosel</b>	
	Gemeinde <b>Wasserliesch</b>	
	Gemarkung <b>Wasserliesch</b>	Gemarkungsnummer <b>2768</b>
	Flur <b>2; 4; 5; 7</b>	
Geschäftszeichen der öffentlichen Vermessungsstelle <b>L.341/23</b>	Flurstück(e) <b>Flur 2</b> Nr. 204/1, 207/1, 208, 209/1, 226, 229/1, 230, 233/3, 233/6, 327/3, 327/5, 327/6, 327/7, 327/8, 327/9, <b>Flur 4</b> Nr. 2/2, 2/3, 9, 49/5, 49/7, 61/3, 73/1, 73/2, 74, 75, 76, 77, 78, 79, 80, 81, 82, 83/1, 83/2, 84/1, 86/1, 86/2, 87, 90, 91, 92/1, 92/2, 93, 94, 97, 98/1, 100, 101/1, 101/2, 102, 220/1, 222, 224/2, 224/6, 224/7, 224/8, 224/9, 224/11, 224/12, 224/13, 224/15, 224/16, 224/17, 224/18, 224/19, <b>Flur 5</b> Nr. 21, 22, 25/2, 29, 31, 32, 49, 50, 52/2, 53, 54, 56/1, 57/2, 58, 59, 60, 61/1, 61/2, 80, 81, 82/1, 84, 85, 86/1, 89, 90/1, 90/2, 100, 114/6, 114/7, 115, 117/4, 117/6, 118/1, 118/2, <b>Flur 7</b> Nr. 146/14, 146/15, 146/16, 146/18, 146/21, 146/22, 146/23, 146/26, 150/6, 150/22, 150/23, 150/24, 150/25, 150/26, 151/2, 161/4, 161/5, 161/6, 161/11	

## Grenzniederschrift

nach § 17 Abs. 2 des Landesgesetzes über das amtliche Vermessungswesen (LG Verm)

Rheinland-Pfalz



Erstellt (Ort, Datum)

**Trier, den 06.05.2026**

Protokollierende Person (Name, Amts-/Berufsbezeichnung)

**Dr.-Ing. Helmut J. Treinen**

Folgende Anlagen sind Bestandteil der Grenzniederschrift:

Bezeichnung	Anlagennummer
Liste der Eigentümerinnen, Eigentümer und Erbbauberechtigten sowie der sonstigen Personen und Stellen	1
Skizzen zur Grenzniederschrift	2

Die Grenzniederschrift wird aus folgendem Anlass aufgenommen:

Straßenschlussvermessung der Römerstraße mit Einmündung Löschemerstraße;  
Zerlegung des Flurstücks Flur 5 Nr. 57/2; Grenzfeststellung der Flurstücke Flur 4 Nr. 84/1,  
Flur 5 Nr. 57/2; Flur 7 Nr. 146/21, 146/22 in Teilbereichen.  
Grenzbestimmung und Abmarkung nach §§ 15 und 16 des LGVerm aufgenommen.

## **1. Grenzbestimmung**

### **a) Ergebnis der Grenzermittlung**

Die im Liegenschaftskataster nachgewiesenen Flurstücksgrenzen und Grenzpunkte wurden in die Örtlichkeit übertragen.

Es ergab sich Übereinstimmung mit dem Liegenschaftskatasternachweis bis auf die drei bei „X“ vorgefunden und schief einbetonierten Grenzsteine. Hier wurden zwei Meißelzeichen und ein Bolzen an der im Liegenschaftskataster nachgewiesenen Stellen neu angebracht.

Die neuen Flurstücksgrenzen wurde nach Angabe der Vertreter zu lfd. Nr. 1 nach Anlage 1 wie in den Skizzen dargestellt, festgelegt.

Auf die Ermittlung zukünftig wegfallender Flurstücksgrenzen wurde verzichtet, weil diese für den künftigen Eigentumsnachweis nicht mehr von Bedeutung sind.

### **b) Anhörung**

Auf die Durchführung eines Grenztermins und die Anhörung der Personen und Stellen nach Anlage 1 wurde nach § 17 Abs. 1 Satz 4 LGVerm verzichtet.

Gegen die beabsichtigten Entscheidungen über die Bestimmung von Flurstücksgrenzen, die Wiederherstellung von Grenzpunkten und die Abmarkung der Grenzpunkte werden voraussichtlich keine grundlegenden Einwendungen erhoben.

### **c) Entscheidung der öffentlichen Vermessungsstelle**

Die neuen Flurstücksgrenzen werden entsprechend dem Ergebnis der Grenzermittlung, wie in den Skizzen dargestellt, festgestellt.

Die bestehenden, bereits festgestellten Flurstücksgrenzen und einzelne Grenzpunkte von bereits festgestellten Flurstücksgrenzen werden entsprechend dem Ergebnis der Grenzermittlung, wie in den Skizzen dargestellt, wiederhergestellt.

### **2. Abmarkung der Grenzpunkte**

Die Grenzpunkte werden auf der Grundlage der Entscheidung nach Nummer 1 Buchstabe c, wie in den Skizzen dargestellt, abgemarkt.

Die drei bei „X“ vorgefunden und schief einbetonierten Grenzsteine können nicht entfernt werden. Hier wurden zwei Meißelzeichen und ein Bolzen an der im Liegenschaftskataster nachgewiesenen Stellen neu angebracht.

Besonderheiten zur Abmarkung sind in den Skizze beschrieben.

### **3. Übernahme in das Liegenschaftskataster**

Die Übernahme der Ergebnisse der Grenzbestimmung und der Abmarkung in das Liegenschaftskataster wird von der öffentlichen Vermessungsstelle veranlasst.

### **4. Bekanntgabe (erfolgt öffentlich)**

~~Die Entscheidungen der öffentlichen Vermessungsstelle über die Bestimmung der Flurstücksgrenzen und die Abmarkung der Grenzpunkte werden den anwesenden Eigentümerinnen, Eigentümern und Erbbauberechtigten durch Vorlesen dieser Niederschrift und durch Erläuterung anhand der Skizze sowie durch örtliche Anzeige bekannt gegeben.~~

### **5. Rechtsbehelfsbelehrung**

~~Die anwesenden Eigentümerinnen, Eigentümer und Erbbauberechtigten werden darüber belehrt, dass gegen die Entscheidungen über die Grenzbestimmung und die Abmarkung der Grenzpunkte innerhalb eines Monats nach dem Grenztermin Widerspruch erhoben werden kann. Der Widerspruch kann bei (Bezeichnung und Anschrift der öffentlichen Vermessungsstelle, die den Verwaltungsakt erlassen hat)~~

- ~~1. in elektronischer Form nach § 3a Abs. 2 des Verwaltungsverfahrensgesetzes,~~
- ~~2. schriftformersetzend nach § 3a Abs. 3 des Verwaltungsverfahrensgesetzes und § 9a Abs. 5 des Onlinezugangsgesetzes,~~

Öffentliche Vermessungsstelle Dr.-Ing. Helmut J. Treinen ; Jesuitenstraße 8 ; 54290 Trier	Antragsnummer bL 00106064/2019	Datum 06.05.2026	Seite (von Seiten) 4 ( 4 )
--	-----------------------------------	---------------------	-------------------------------

~~3. schriftlich oder  
4. zur Niederschrift  
erhoben werden.~~

~~Es wird darauf hingewiesen, dass die Entscheidung über den Widerspruch kostenpflichtig ist, wenn sich die Entscheidung über die Grenzbestimmung und die Abmarkung der öffentlichen Vermessungsstelle als richtig bestätigt.~~

~~Die Anwesenden werden darauf hingewiesen, dass die Entscheidungen über die Grenzbestimmung und die Abmarkung der Grenzpunkte den nicht anwesenden Eigentümerinnen, Eigentümern und Erbbauberechtigten nachträglich mitgeteilt oder öffentlich bekannt gegeben und erst nach widerspruchlosem Ablauf der Rechtsbehelfsfristen bestandskräftig werden.~~

## **6. Rechtsbehelfsverzicht**

~~Die Eigentümerinnen, Eigentümer und Erbbauberechtigten erklären durch ihre Unterschrift in der Anlage 1, dass sie mit den bekannt gegebenen Entscheidungen der öffentlichen Vermessungsstelle einverstanden sind und auf einen Rechtsbehelf gegen die vorstehenden Entscheidungen verzichten.~~

**gez. Dr. Ing. Helmut J. Treinen ÖbVI**

---

Vorname Nachname, Amts- / Berufsbezeichnung

L.341/23

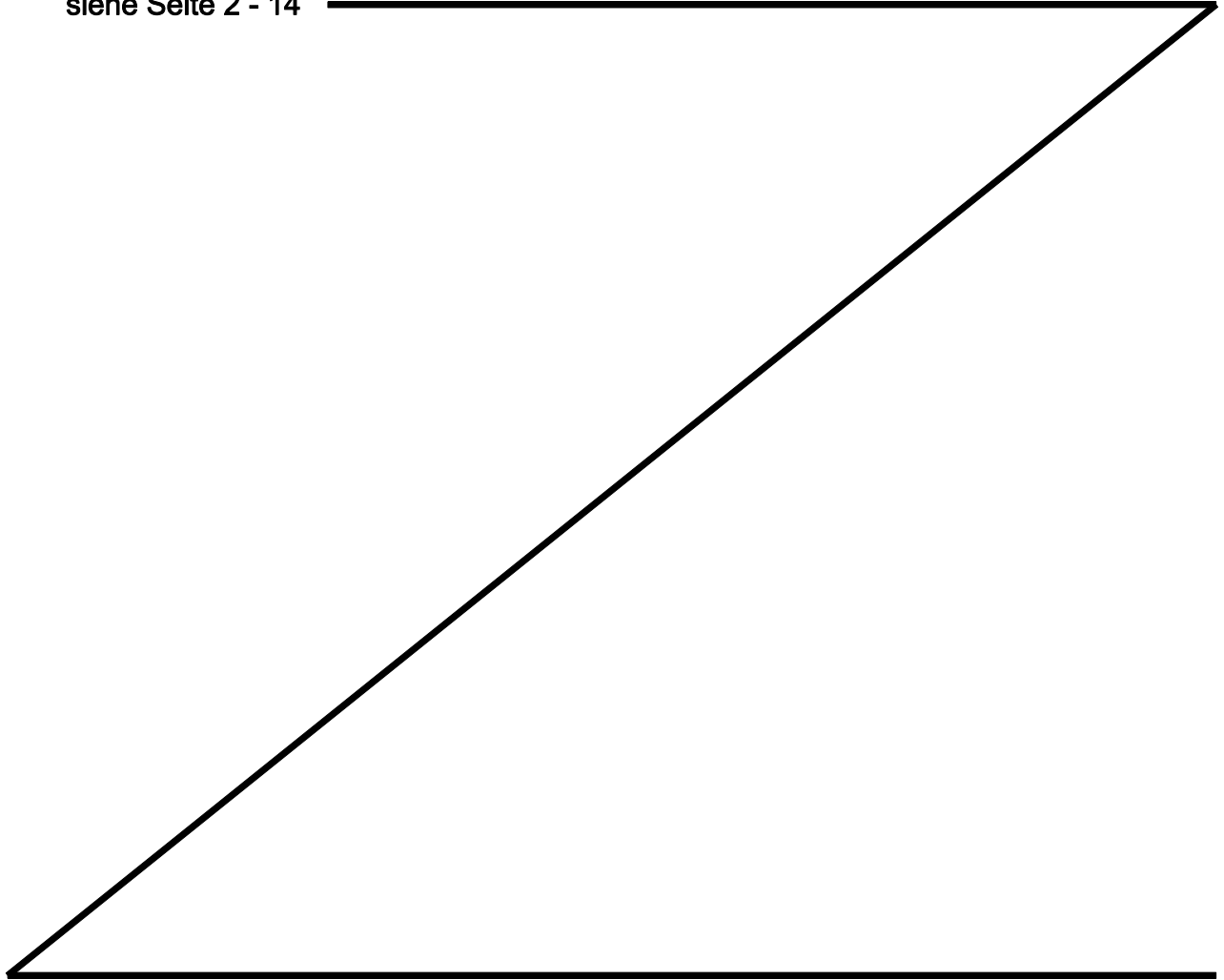
**Skizze zur Grenzniederschrift**  
(unmaßstäblich)

Diese Skizze bildet einen Bestandteil der unter obigem Datum erstellten Grenzniederschrift.

Gem. Wasserliesch

Flur 2, 4, 5, 7

siehe Seite 2 - 14



**Zeichenerklärung:**

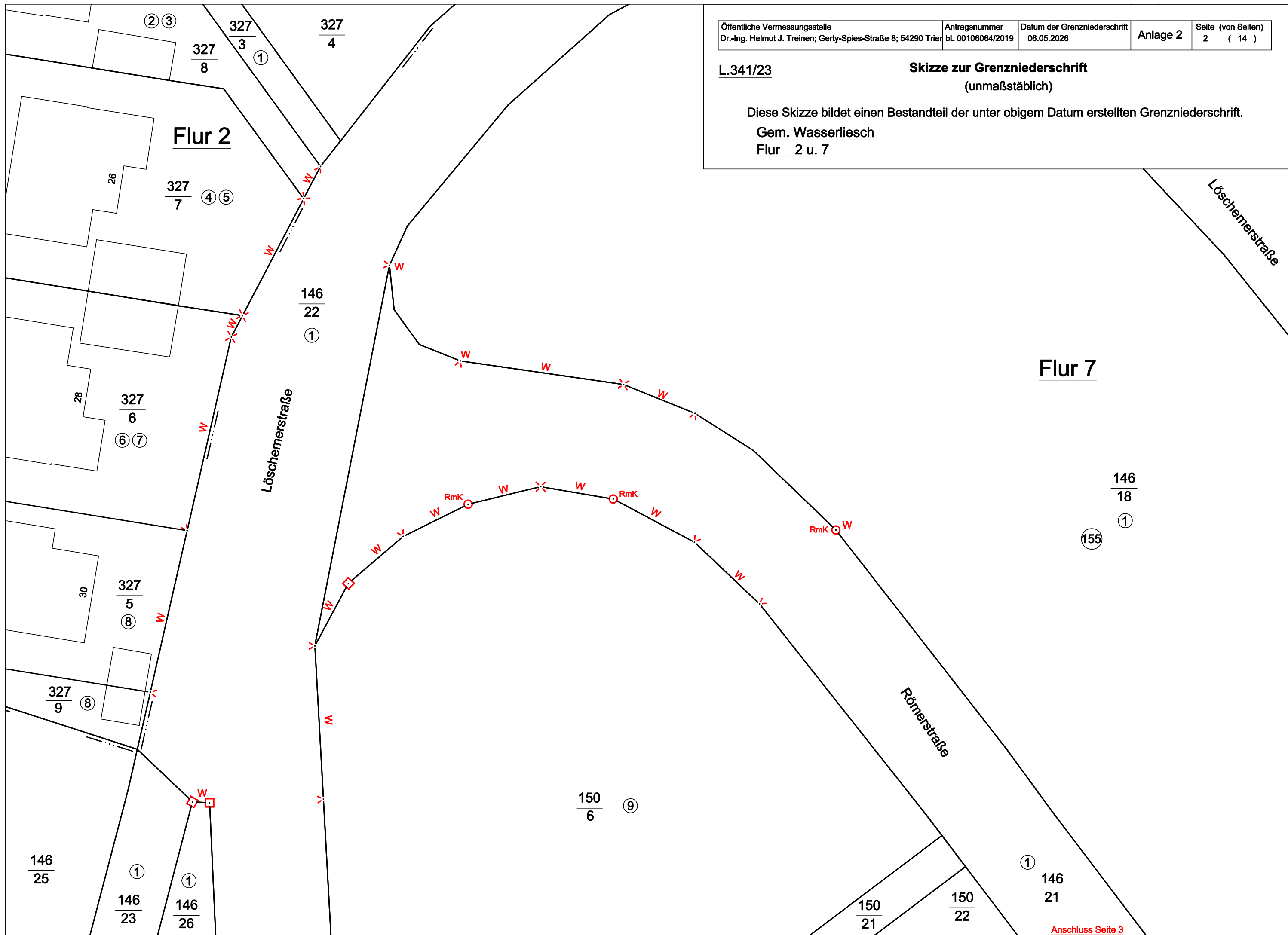
<b>1 Allgemeines</b>								
Alle bisher im Liegenschaftskataster nicht enthaltenen neuen Angaben sind in der Skizze in <b>Rot</b> dargestellt.	①	Lfd. Nr. der Anlage 1 zur Grenzniederschrift	<table border="1"> <tr><td>1234</td></tr> <tr><td>1234</td></tr> <tr><td>12</td></tr> <tr><td>1234/12</td></tr> </table>	1234	1234	12	1234/12	Flurstücksbezeichnung
1234								
1234								
12								
1234/12								
<b>2 Flurstücksgrenzen</b>								
<b>F</b>	Festgestellt	<b>W</b>	Wiederhergestellt	<b>nFB</b>	nicht feststellbar			
<b>3 Grenzpunkte und Grenzmarken</b>								
— / —	nicht abgemerkter Grenzpunkt	—x—y—	Meißelzeichen (MZ)	□	im Liegenschaftskataster nicht nachgewiesene Grenzmarke (hier: Grenzstein)			
—○—	Grenzpunkt dauerhaft und gut erkennbar festgelegt (z.B. Gebäudeecke, Mauer-ecke)	—□—	Grenzstein (z.B. Naturstein, Grenzstein aus Beton, Schlagmarke mit Naturstein-kopf)	○ $\frac{R}{0,5}$	Bei Grenzmarken, die nicht bodengleich gesetzt sind, wird ihre Höhe oder Tiefe mit Dezimetergenauigkeit angegeben (hier: Eisenrohr unterirdisch, Bolzen oberirdisch)			
—○ <sub>R</sub> —	R: Eisenrohr, B: Bolzen, D: Drainrohr, RmK: Eisenrohr mit Schutzkappe, KR: Kunststoffrohr, P: Pfahl, Fl: Flasche	—□ <sub>K</sub> —	K: Kunststoffmarke (Grenzstein aus Kunststoff bzw. Schlagmarke mit Kunst-stoff- oder Metallkopf)	$\frac{1,5}{B}$ ○				
—□ <sub>W</sub> —	wiederhergestellter Grenzpunkt (hier: Grenzstein)	—□—	Grenzstein, Ausführung als Kantenstein	□	Neue Grenzmarke (hier: Grenzstein) auf eine vorgefundene gesetzt			
—□ <sub>R</sub> —	Vorgefundene Grenzmarke durch eine neue (hier: Eisenrohr) ersetzt	—□ <sub>B</sub> — * *	Entfernte / entwidmete Grenzmarken (hier: Grenzstein, Bolzen, Meißelzeichen)	□ <sub>geh</sub>	Vorgefundene Grenzmarke (hier: Grenzstein gehoben (geh)), gerichtet (ger), erneuert (ern), gesenkt (ges)			

L.341/23

**Skizze zur Grenzniederschrift**  
(unmaßstäblich)

Diese Skizze bildet einen Bestandteil der unter obigem Datum erstellten Grenzniederschrift.

Gem. Wasserliesch  
Flur 2 u. 7



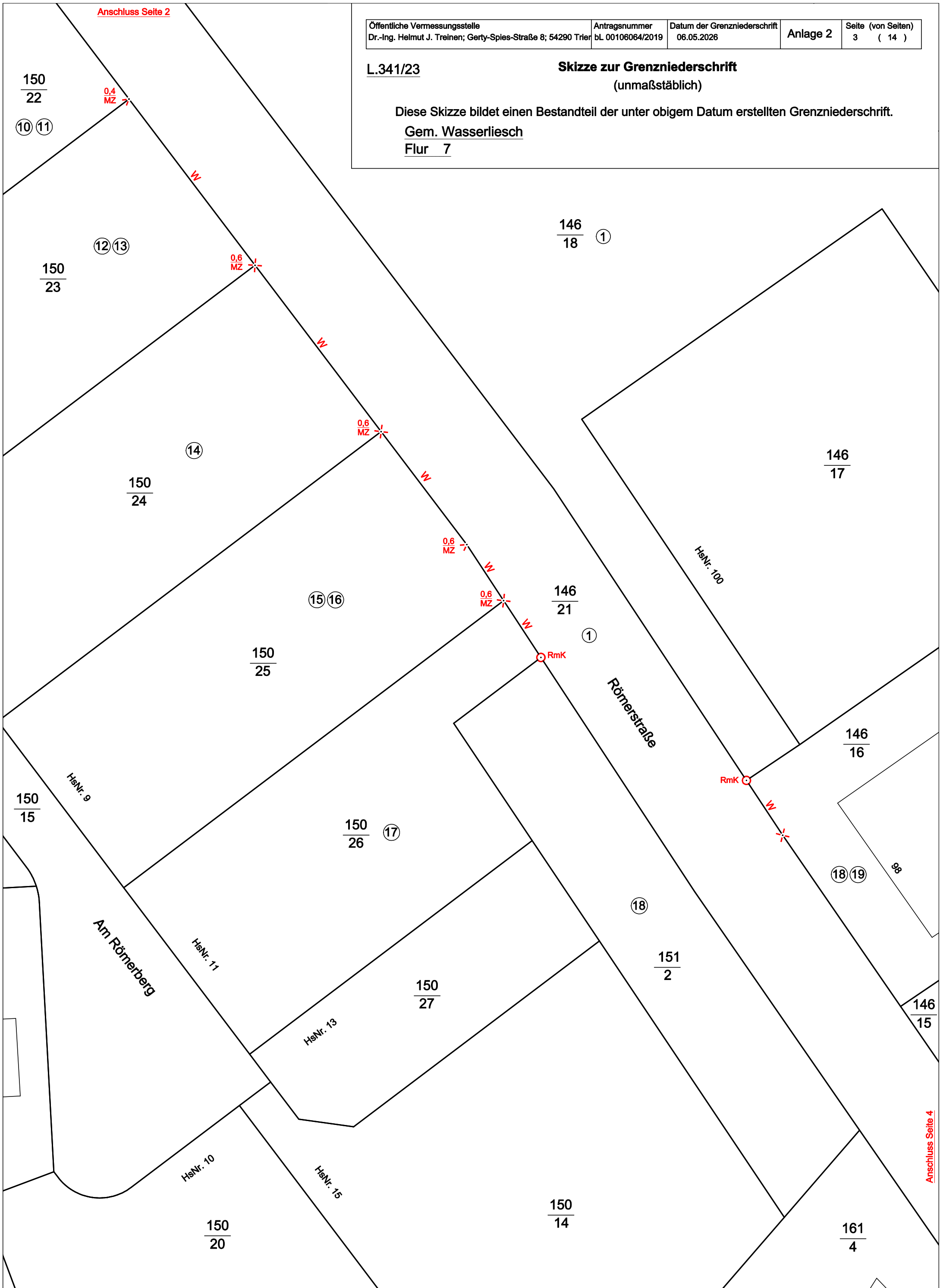
L.341/23

**Skizze zur Grenzniederschrift**  
(unmaßstäblich)

Diese Skizze bildet einen Bestandteil der unter obigem Datum erstellten Grenzniederschrift.

Gem. Wasserliesch

Flur 7



146  
16

Öffentliche Vermessungsstelle  
Dr.-Ing. Helmut J. Treinen; Gerty-Spies-Straße 8; 54290 Trier

Antragsnummer  
bL 00106064/2019

Datum der Grenzniederschrift  
06.05.2026

Anlage 2

Seite (von Seiten)  
4 ( 14 )

L.341/23

**Skizze zur Grenzniederschrift**  
(unmaßstäblich)

Diese Skizze bildet einen Bestandteil der unter obigem Datum erstellten Grenzniederschrift.

Gem. Wasserliesch  
Flur 2 u. 7

Anschluss Seite 3

146  
15

20 21

96

146  
14

22 23

94

235  
2

W7

234

236  
1

233  
3

22 23

233  
4

Flur 2

95

146  
21

1

Römerstraße

0,3  
MZ

W

B C

W

1

233  
6

161  
4

151

Flur 7

93

161  
5

24 25 26  
27 28

L-W

W

29 30

161  
6

91

161  
11

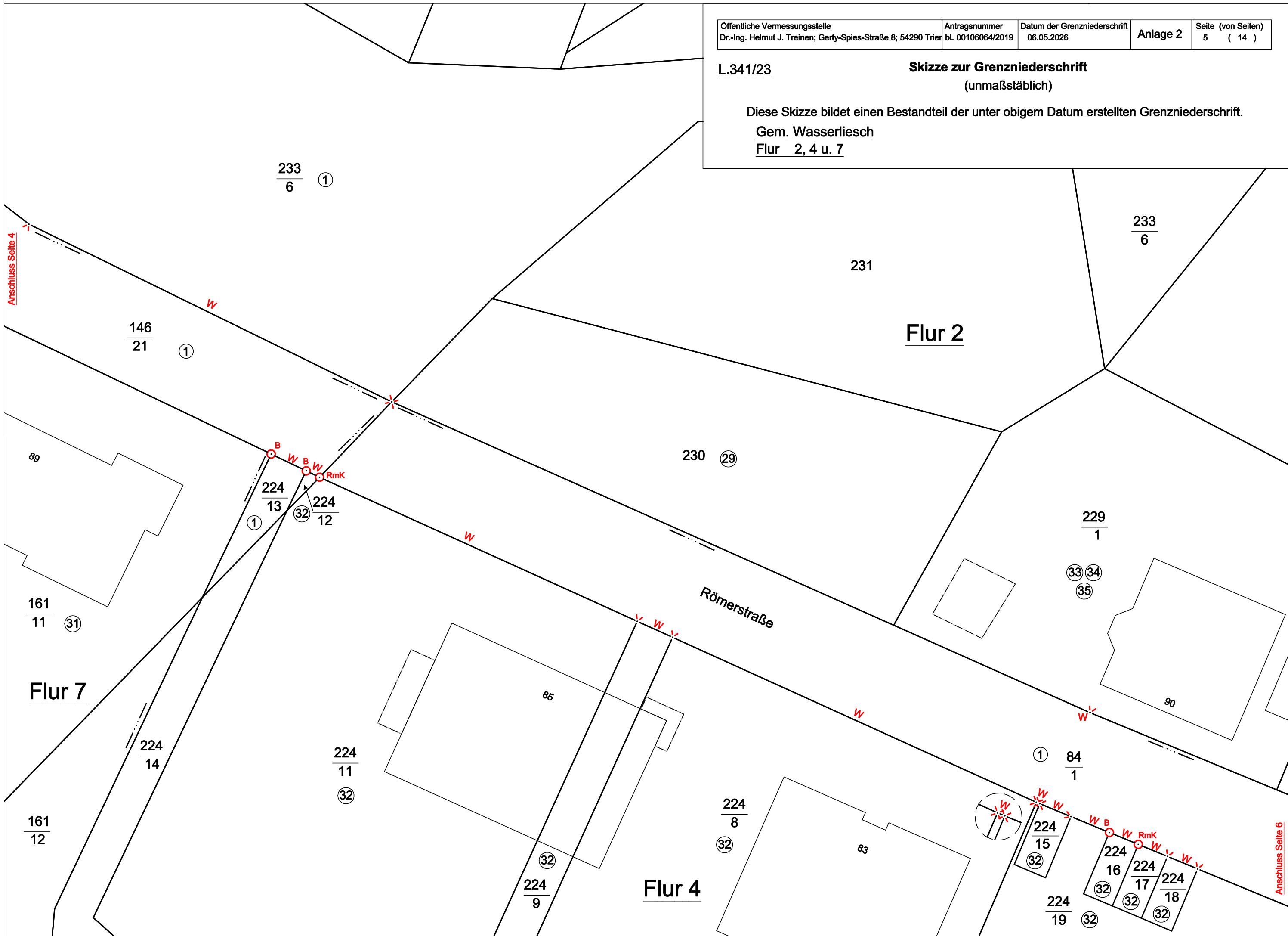
Anschluss Seite 5

L.341/23

**Skizze zur Grenzniederschrift**  
(unmaßstäblich)

Diese Skizze bildet einen Bestandteil der unter obigem Datum erstellten Grenzniederschrift.

Gem. Wasserliesch  
Flur 2, 4 u. 7



Anschluss Seite 4

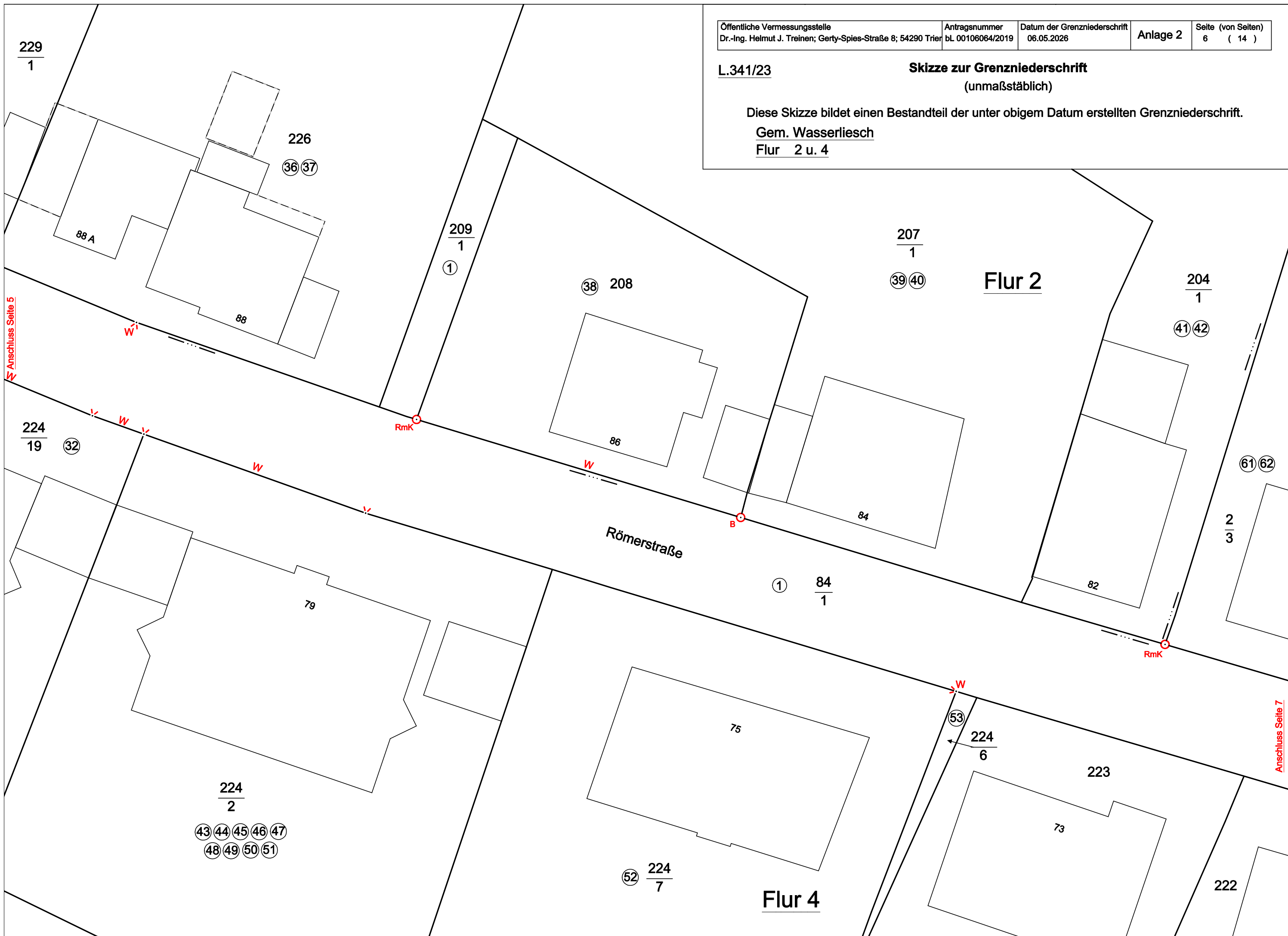
Anschluss Seite 6

L.341/23

**Skizze zur Grenzniederschrift**  
(unmaßstäblich)

Diese Skizze bildet einen Bestandteil der unter obigem Datum erstellten Grenzniederschrift.

Gem. Wasserliesch  
Flur 2 u. 4

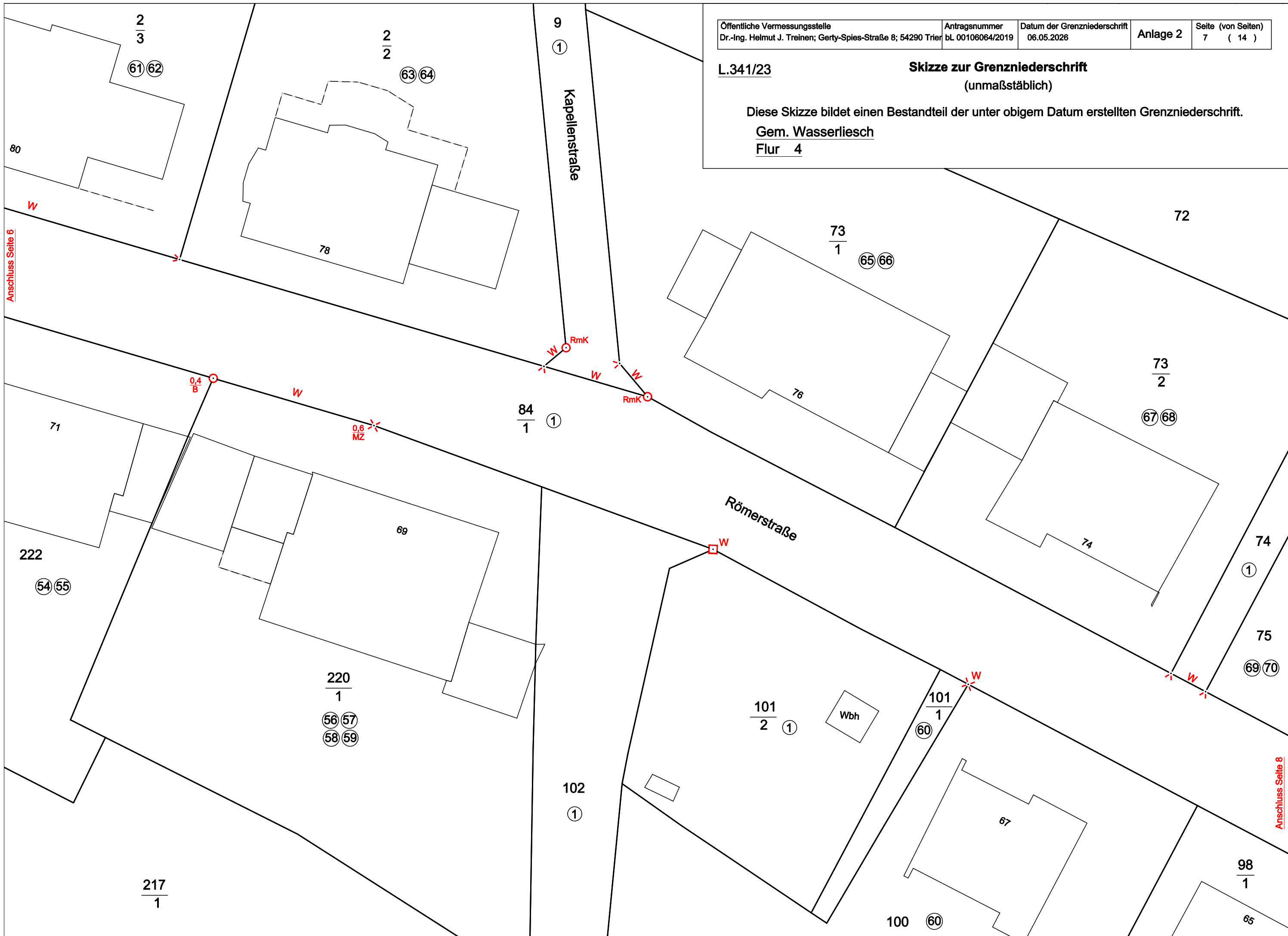


L.341/23

**Skizze zur Grenzniederschrift**  
(unmaßstäblich)

Diese Skizze bildet einen Bestandteil der unter obigem Datum erstellten Grenzniederschrift.

Gem. Wasserliesch  
Flur 4



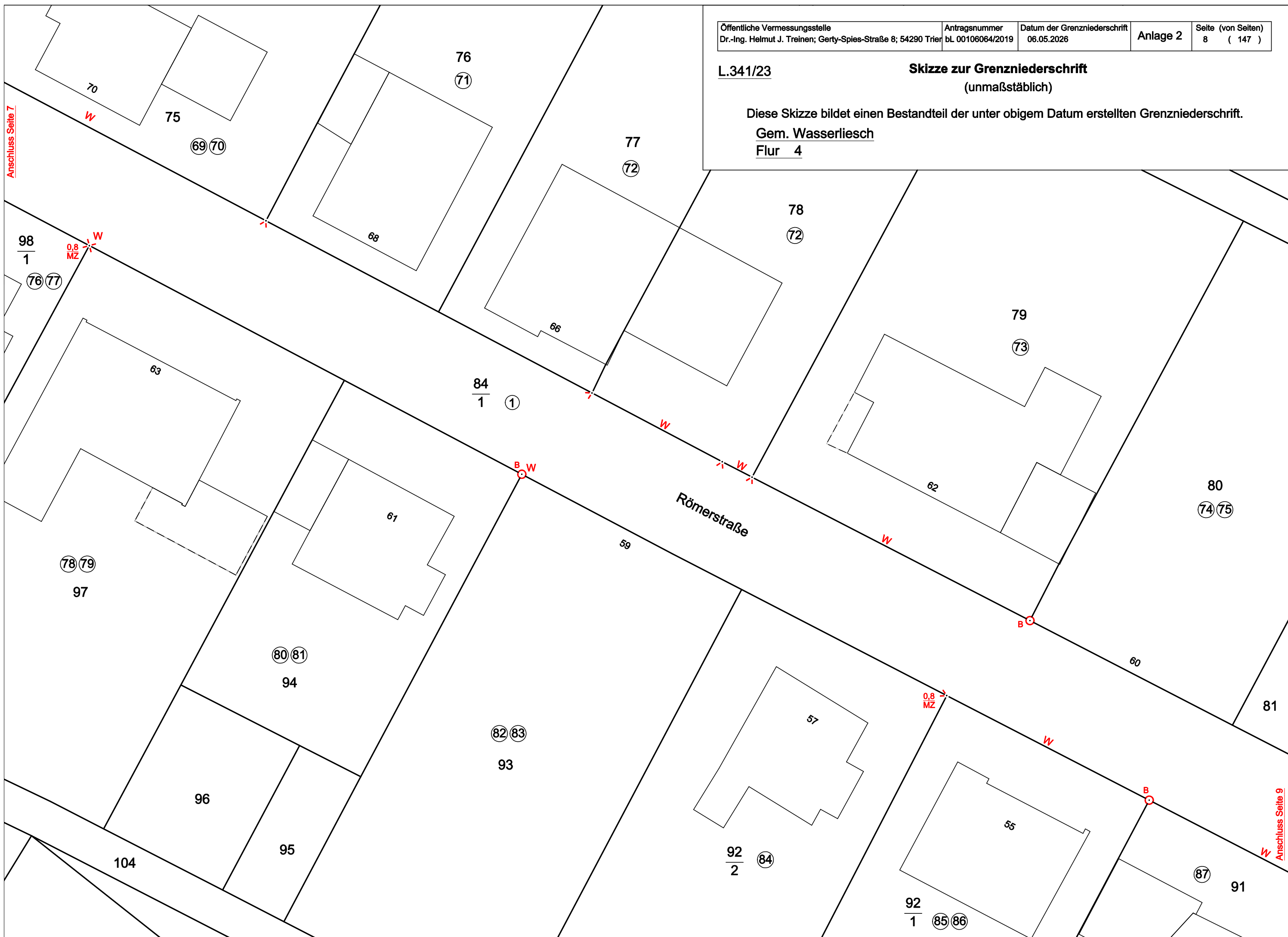
L.341/23

**Skizze zur Grenzniederschrift**  
(unmaßstäblich)

Diese Skizze bildet einen Bestandteil der unter obigem Datum erstellten Grenzniederschrift.

Gem. Wasserliesch  
Flur 4

Anschluss Seite 7



Anschluss Seite 9



L.341/23

**Skizze zur Grenzniederschrift**  
(unmaßstäblich)

Diese Skizze bildet einen Bestandteil der unter obigem Datum erstellten Grenzniederschrift.

Gem. Wasserliesch  
Flur 4 u. 5



Anschluss Seite 9

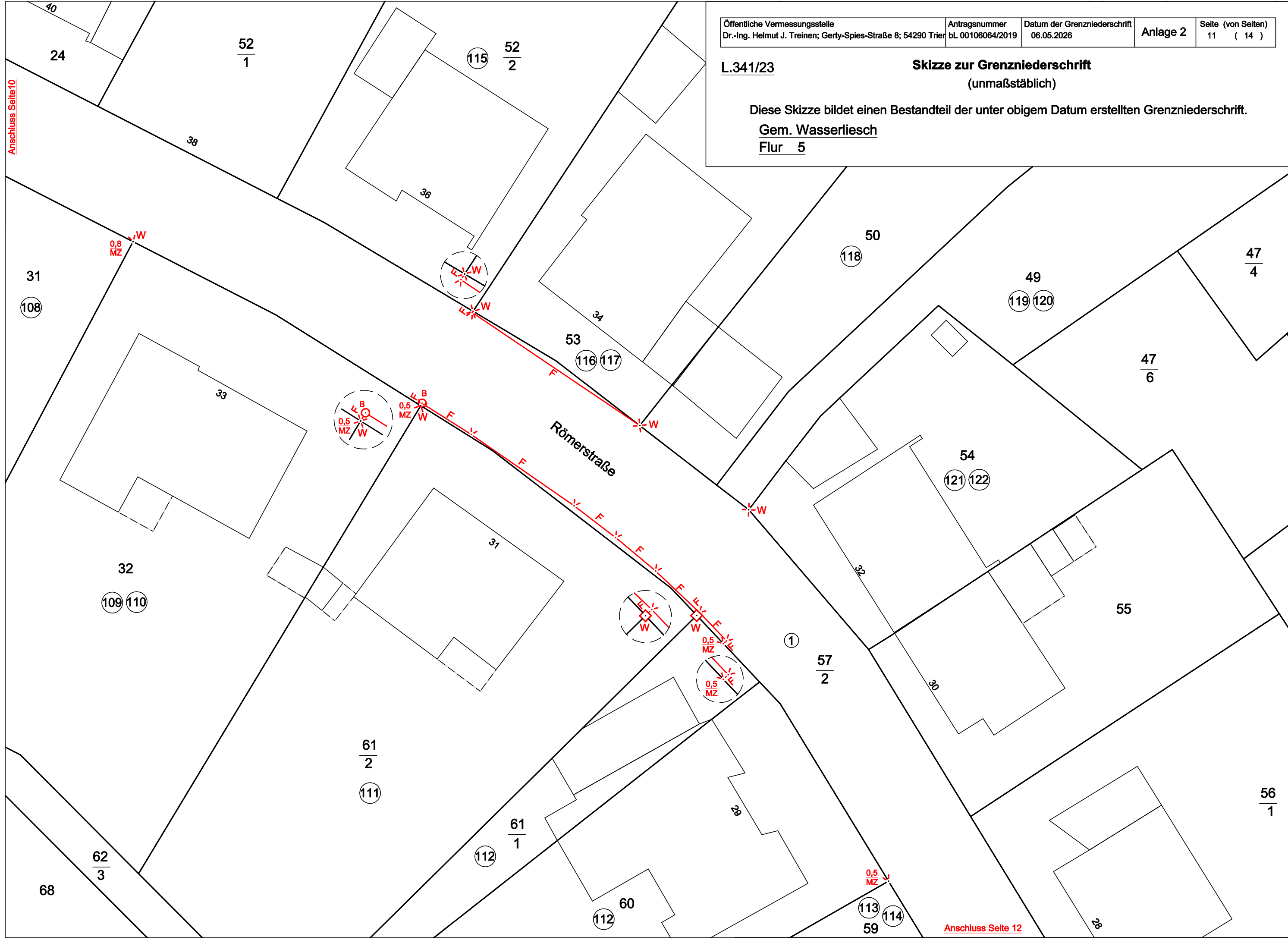
Anschluss Seite 11

L.341/23

**Skizze zur Grenzniederschrift**  
(unmaßstäblich)

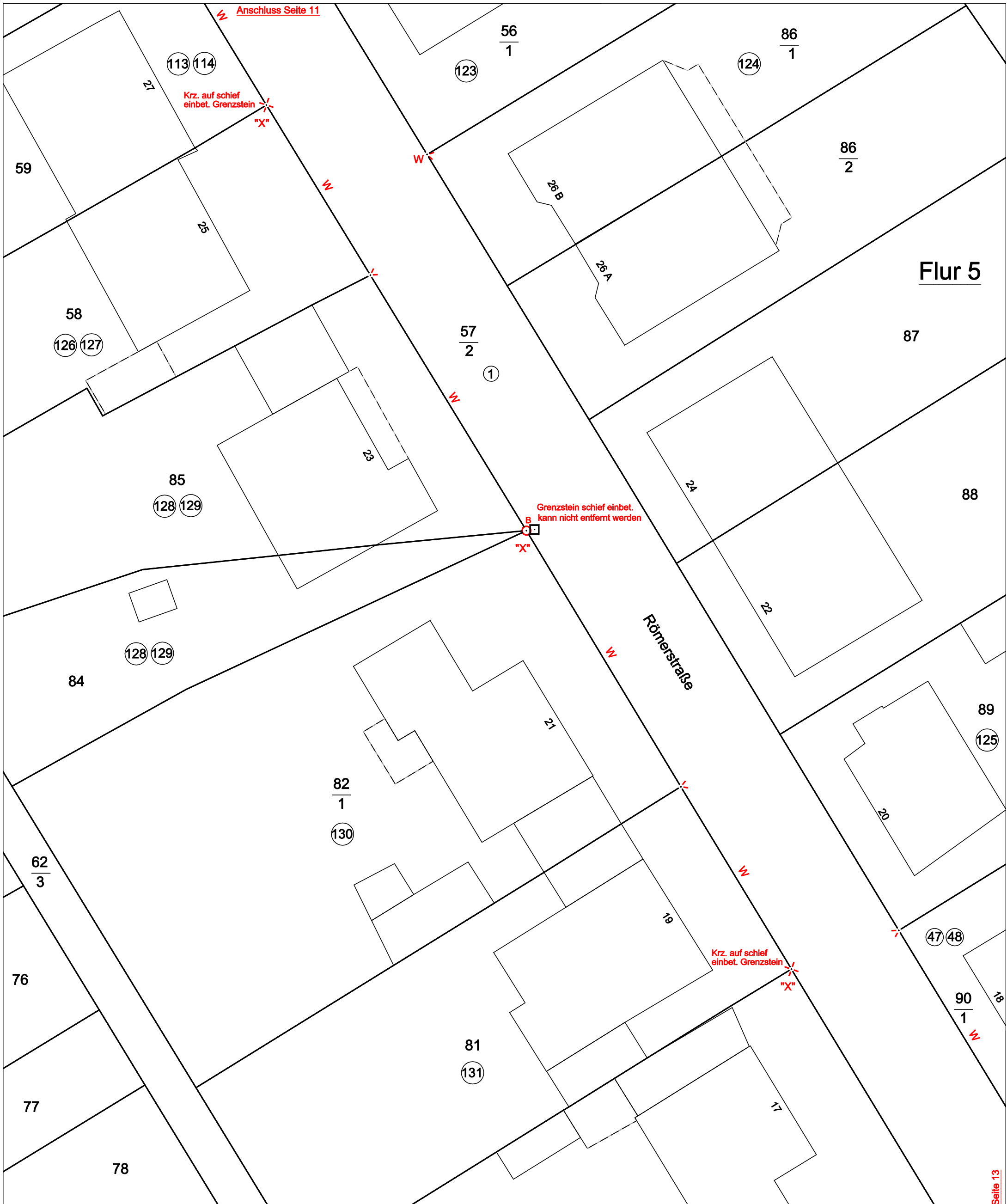
Diese Skizze bildet einen Bestandteil der unter obigem Datum erstellten Grenzniederschrift.

Gem. Wasserliesch  
Flur 5



Anschluss Seite 10

Anschluss Seite 12



**Flur 5**

Römerstraße

Öffentliche Vermessungsstelle Dr.-Ing. Helmut J. Treinen; Gerty-Spies-Straße 8; 54290 Trier	Antragsnummer bL 00106064/2019	Datum der Grenzniederschrift 06.05.2026	Anlage 2	Seite (von Seiten) 12 ( 14 )
--	-----------------------------------	--	----------	---------------------------------

L.341/23

**Skizze zur Grenzniederschrift**  
(unmaßstäblich)

Diese Skizze bildet einen Bestandteil der unter obigem Datum erstellten Grenzniederschrift.

Gem. Wasserliesch  
Flur 5

Anschluss Seite 13



117  
4

115  
139 140

640

57  
2 ①

Rmk W

W

Römerstraße

639

661

117  
6 149 150

662

637

663

Hadelsgraben

636

Granastraße

635  
4

638

643

628

664

629

635  
3

635  
1

670  
3

Öffentliche Vermessungsstelle Dr.-Ing. Helmut J. Treinen; Gerty-Spies-Straße 8; 54290 Trier	Antragsnummer bl. 00106064/2019	Datum der Grenzniederschrift 06.05.2026	Anlage 2	Seite (von Seiten) 14 ( 14 )
--	------------------------------------	--	----------	---------------------------------

L.341/23

**Skizze zur Grenzniederschrift**  
(unmaßstäblich)

Diese Skizze bildet einen Bestandteil der unter obigem Datum erstellten Grenzniederschrift.

Gem. Wasserliesch  
Flur 5